

КАДАСТРОВЫЙ ПАСПОРТ
здания, сооружения, объекта незавершенного строительства

Лист №	1	Всего листов:	2
--------	---	---------------	---

Сооружения (вид объекта недвижимого имущества)

"19" июня 2014 г. № 55/201/14-231060	
Кадастровый номер:	55:02:070501:196
Номер кадастрового квартала:	55:02:070501
Характер сведений государственного кадастра недвижимости (статус записи об объекте):	—

Описание объекта недвижимого имущества:

1	Местоположение:	Омская область, р-н Большереченский, с/п Новологиновское, д Секменев, ул Береговая		
2	Основная характеристика:	Протяженность	2940	м
		(тип)	(значение)	(единица измерения)
	степень готовности объекта незавершенного строительства (%)	—		
3	Назначение:	сооружения дорожного транспорта		
4	Этажность:	—	—	
		количество этажей	количество подземных этажей	
5	Материал стен:	—		
6	Год ввода в эксплуатацию (завершения строительства):	1990		
7	Кадастровая стоимость (руб.):	—		
8	Кадастровый номер земельного участка (участков), в пределах которого расположен объект недвижимого имущества:	—		
9	Предыдущие кадастровые (условные) номера объекта недвижимого имущества:	—		
10	Особые отметки:	—		
11	Наименование органа кадастрового учета:	филиал ФГБУ «ФКП Росреестра» по Омской области		

Ведущий инженер	<i>Ж.И. Сидорова</i>	<i>Ж.И. Сидорова</i>
(полное наименование должности)	М.П.	(подпись) (инициалы, фамилия)



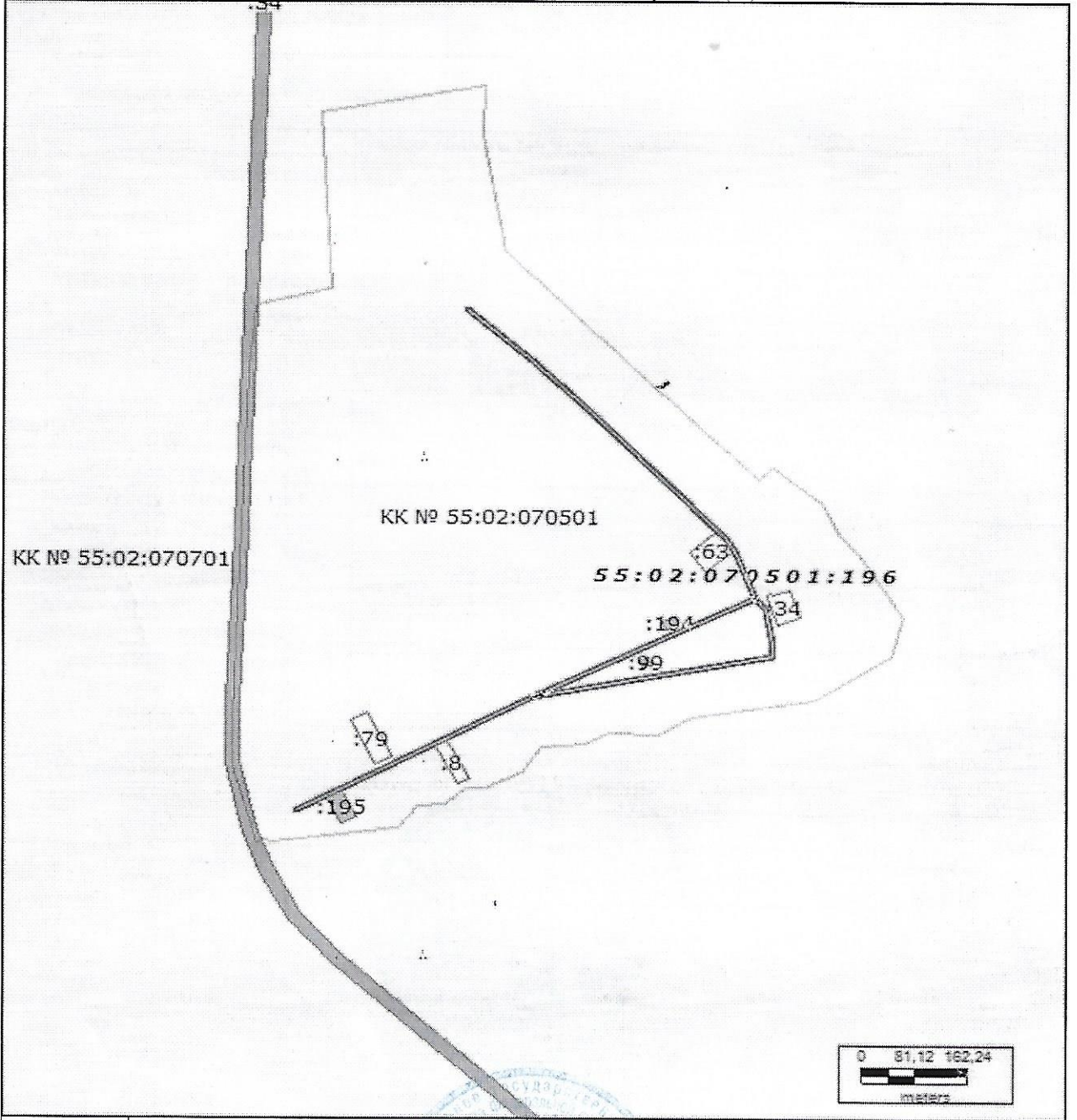
КАДАСТРОВЫЙ ПАСПОРТ
здания, сооружения, объекта незавершенного строительства

Сооружения	
(вид объекта недвижимого имущества)	

Лист №	2	Всего листов:	2
--------	---	---------------	---

"19" июня 2014 г. № 55/201/14-231060	
Кадастровый номер:	55:02:070501:196

Схема расположения объекта недвижимого имущества на земельном участке(ах):



Масштаб 1: 10000

Ведущий инженер (полное наименование должности)	<i>А. Сидорова</i> (подпись)	<i>А.С. Сидорова</i> Ж. Н. Сидорова (инициалы, фамилия)
--	---------------------------------	---

М.П.

КАДАСТРОВЫЙ ПАСПОРТ

здания, сооружения, объекта незавершенного строительства


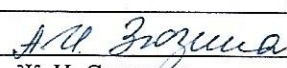
Лист №	1	Всего листов:	2
--------	---	---------------	---

Сооружения (вид объекта недвижимого имущества)


"17" июня 2014 г. № 55/201/14-227527	
Кадастровый номер:	55:02:070201:155
Номер кадастрового квартала:	55:02:070201
Характер сведений государственного кадастра недвижимости (статус записи об объекте):	—

Описание объекта недвижимого имущества:

1	Местоположение:	Омская область, р-н Большереченский, с/п Новологиновское, д Шуево, ул Дорожная		
2	Основная характеристика:	Протяженность	854	м
		(тип)	(значение)	(единица измерения)
	степень готовности объекта незавершенного строительства (%)	—		
3	Назначение:	сооружения дорожного транспорта		
4	Этажность:	—	—	
		количество этажей	количество подземных этажей	
5	Материал стен:	—		
6	Год ввода в эксплуатацию (завершения строительства):	1988		
7	Кадастровая стоимость (руб.):	—		
8	Кадастровый номер земельного участка (участков), в пределах которого расположен объект недвижимого имущества:	—		
9	Предыдущие кадастровые (условные) номера объекта недвижимого имущества:	—		
10	Особые отметки:	—		
11	Наименование органа кадастрового учета:	филиал ФГБУ «ФКП Росреестра» по Омской области		

Ведущий инженер (полное наименование должности)	 (подпись)	 Ж. Н. Сидорова (инициалы, фамилия)
--	---	--

М.П.



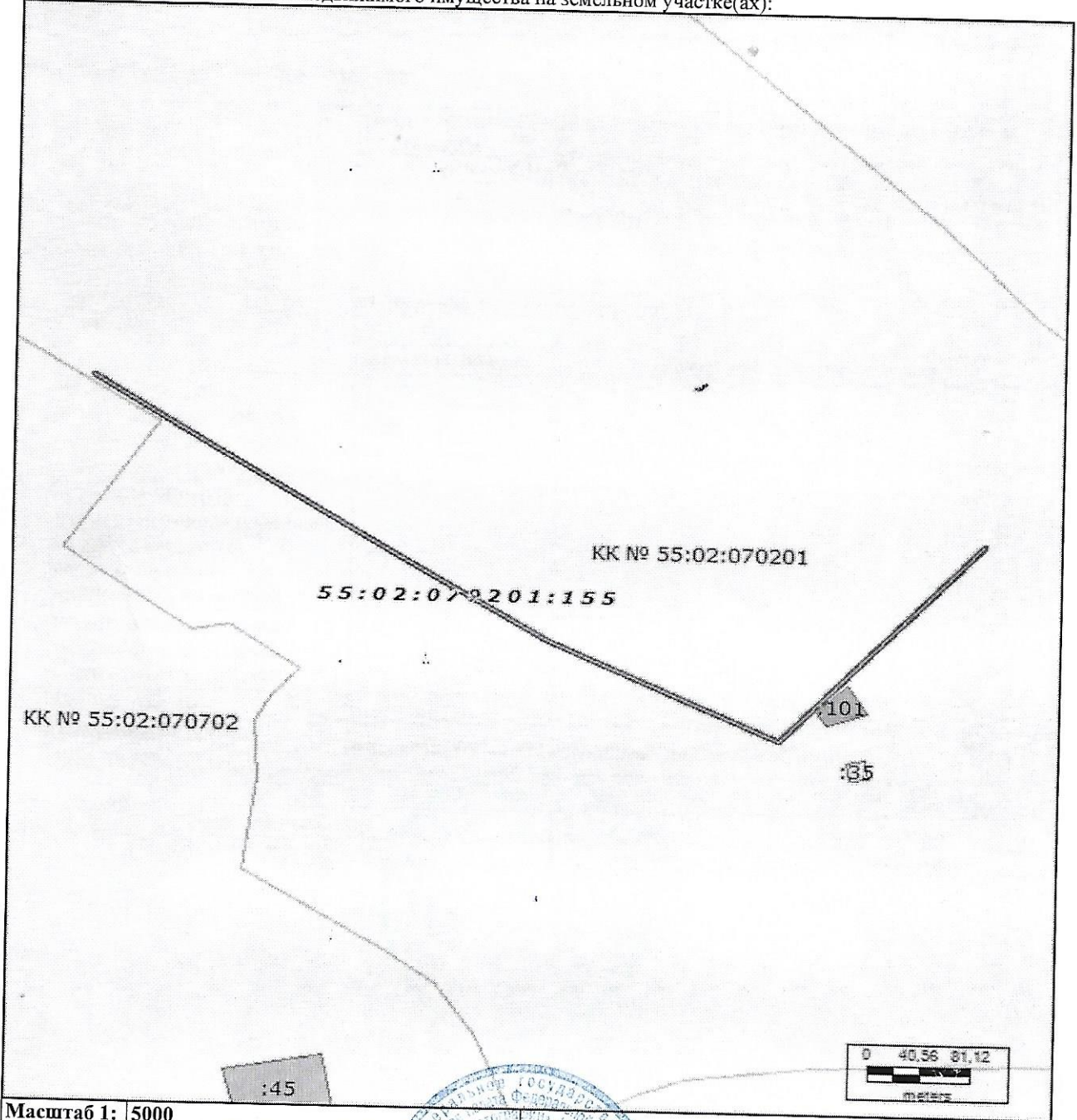
КАДАСТРОВЫЙ ПАСПОРТ
здания, сооружения, объекта незавершенного строительства

Сооружения
(вид объекта недвижимого имущества)

Лист № 2 Всего листов: 2

"17" июня 2014 г. № 55/201/14-227527
Кадастровый номер: 55:02:070201:155

Схема расположения объекта недвижимого имущества на земельном участке(ах):



Ведущий инженер (полное наименование должности)	<i>А. Зиг</i> (подпись)	<i>Ж. Н. Сидорова</i> (инициалы, фамилия)
--	----------------------------	--

М.П.



КАДАСТРОВЫЙ ПАСПОРТ
здания, сооружения, объекта незавершенного строительства

Лист №	1	Всего листов:	2
--------	---	---------------	---


Сооружения	
(вид объекта недвижимого имущества)	

"19" июня 2014 г. № 55/201/14-230684	
Кадастровый номер:	55:02:070201:156
Номер кадастрового квартала:	55:02:070201
Характер сведений государственного кадастра недвижимости (статус записи об объекте):	—

Описание объекта недвижимого имущества:

1	Местоположение:	Омская область, р-н Большереченский, с/п Новологиновское, д Шуево, ул Школьная		
2	Основная характеристика:	Протяженность	368	м
		(тип)	(значение)	(единица измерения)
	степень готовности объекта незавершенного строительства (%)	—		
3	Назначение:	сооружения дорожного транспорта		
4	Этажность:	—	—	
		количество этажей	количество подземных этажей	
5	Материал стен:	—		
6	Год ввода в эксплуатацию (завершения строительства):	1989		
7	Кадастровая стоимость (руб.):	—		
8	Кадастровый номер земельного участка (участков), в пределах которого расположен объект недвижимого имущества:	—		
9	Предыдущие кадастровые (условные) номера объекта недвижимого имущества:	—		
10	Особые отметки:	—		
11	Наименование органа кадастрового учета:	филиал ФГБУ «ФКП Росреестра» по Омской области		

Ведущий инженер	<i>А. Сидорова</i>	<i>А. Сидорова</i>
(полное наименование должности)	Ж. Н. Сидорова	(инициалы, фамилия)



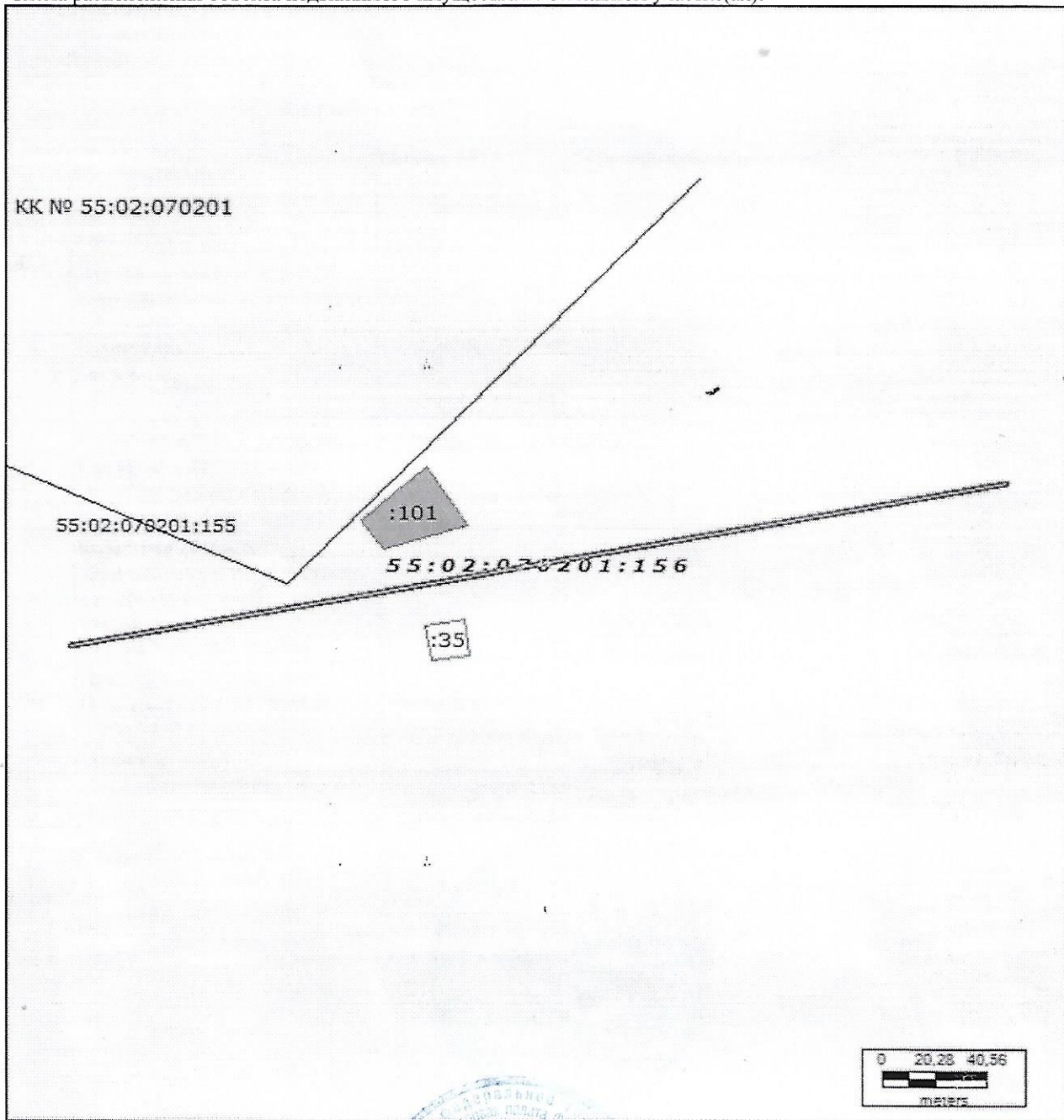
КАДАСТРОВЫЙ ПАСПОРТ
здания, сооружения, объекта незавершенного строительства

Сооружения	
(вид объекта недвижимого имущества)	

Лист №	2	Всего листов:	2
--------	---	---------------	---

"19" июня 2014 г. № 55/201/14-230684	
Кадастровый номер:	55:02:070201:156

Схема расположения объекта недвижимого имущества на земельном участке(ах):



Масштаб 1: 2500

Ведущий инженер (полное наименование должности)	 (подпись)	 Ж.Н. Сидорова (инициалы, фамилия)
--	---	---

М.П.



КАДАСТРОВЫЙ ПАСПОРТ
здания, сооружения, объекта незавершенного строительства

КП.1

Лист №	1	Всего листов:	2
--------	---	---------------	---


Сооружения (вид объекта недвижимого имущества)	
---	--

"17" июня 2014 г. № 55/201/14-227119	
Кадастровый номер:	55:02:070101:826
Номер кадастрового квартала:	55:02:070101
Характер сведений государственного кадастра недвижимости (статус записи об объекте):	—

Описание объекта недвижимого имущества:

1	Местоположение:	Омская область, р-н Большереченский, с/п Новологиновское, с Новологиново, ул Юбилейная		
2	Основная характеристика:	Протяженность	987	м
		(тип)	(значение)	(единица измерения)
	степень готовности объекта незавершенного строительства (%)	—		
3	Назначение:	сооружения дорожного транспорта		
4	Этажность:	—	—	
		количество этажей	количество подземных этажей	
5	Материал стен:	—		
6	Год ввода в эксплуатацию (завершения строительства):	1982		
7	Кадастровая стоимость (руб.):	—		
8	Кадастровый номер земельного участка (участков), в пределах которого расположен объект недвижимого имущества:	—		
9	Предыдущие кадастровые (условные) номера объекта недвижимого имущества:	—		
10	Особые отметки:	—		
11	Наименование органа кадастрового учета:	филиал ФГБУ «ФКП Росреестра» по Омской области		

Ведущий инженер (полное наименование должности)	<i>Ж. Н. Сидорова</i> (подпись)	<i>Ж. Н. Сидорова</i> (инициалы, фамилия)
--	------------------------------------	--



М.П.

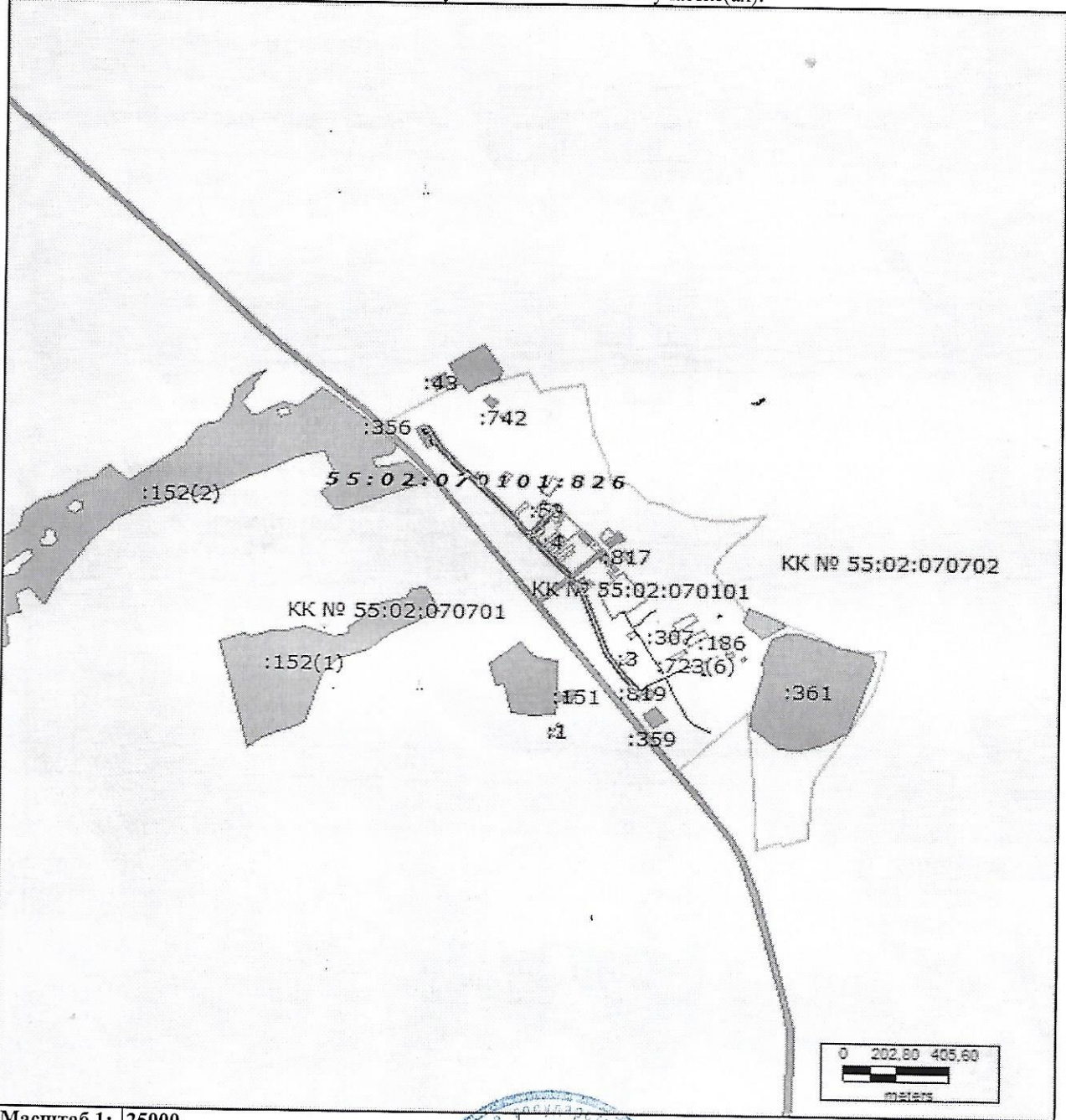
КАДАСТРОВЫЙ ПАСПОРТ
здания, сооружения, объекта незавершенного строительства

Сооружения	
(вид объекта недвижимого имущества)	

Лист №	2	Всего листов:	2
--------	---	---------------	---

"17" июня 2014 г. № 55/201/14-227119	
Кадастровый номер:	55:02:070101:826

Схема расположения объекта недвижимого имущества на земельном участке(ах):



Масштаб 1: 25000

Ведущий инженер	<i>Ж. Н. Сидорова</i>	<i>Ж. Н. Сидорова</i>
(полное наименование должности)	(подпись)	(инициалы, фамилия)

М.П.



КАДАСТРОВЫЙ ПАСПОРТ
здания, сооружения, объекта незавершенного строительства

Лист №	1	Всего листов:	2
--------	---	---------------	---

Сооружения (вид объекта недвижимого имущества)	
---	--


"17" июня 2014 г. № 55/201/14-227190	
Кадастровый номер:	55:02:070101:825
Номер кадастрового квартала:	55:02:070101
Характер сведений государственного кадастра недвижимости (статус записи об объекте):	—

Описание объекта недвижимого имущества:

1	Местоположение:	Омская область, р-н Большереченский, с/п Новологиновское, с Новологиново, ул Школьная		
2	Основная характеристика:	Протяженность	426	м
		(тип)	(значение)	(единица измерения)
	степень готовности объекта незавершенного строительства (%)	—		
3	Назначение:	сооружения дорожного транспорта		
4	Этажность:	—	—	
		количество этажей	количество подземных этажей	
5	Материал стен:	—		
6	Год ввода в эксплуатацию (завершения строительства):	1988		
7	Кадастровая стоимость (руб.):	—		
8	Кадастровый номер земельного участка (участков), в пределах которого расположен объект недвижимого имущества:	—		
9	Предыдущие кадастровые (условные) номера объекта недвижимого имущества:	—		
10	Особые отметки:	—		
11	Наименование органа кадастрового учета:	филиал ФГБУ «ФКП Росреестра» по Омской области		

Ведущий инженер	<i>Ж. Н. Сидорова</i>	<i>Ж. Н. Сидорова</i>
(полное наименование должности)	(подпись)	(инициалы, фамилия)

М.П.



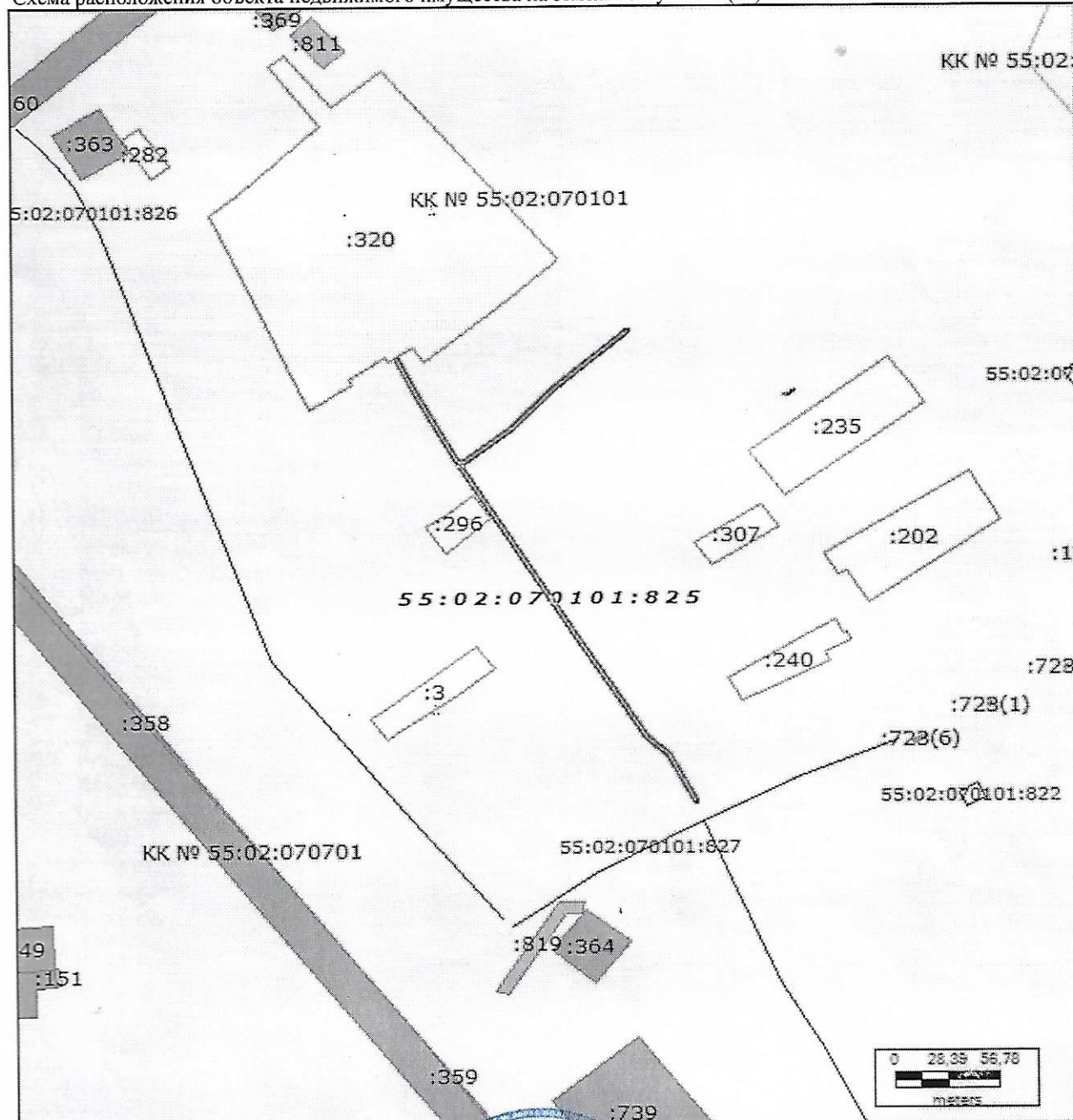
КАДАСТРОВЫЙ ПАСПОРТ
здания, сооружения, объекта незавершенного строительства

Сооружения	
(вид объекта недвижимого имущества)	

Лист №	2	Всего листов:	2
--------	---	---------------	---

"17" июня 2014 г. № 55/201/14-227190	
Кадастровый номер:	55:02:070101:825

Схема расположения объекта недвижимого имущества на земельном участке(ах):



Масштаб 1: 3500

Ведущий инженер	<i>Ж.Н. Сидорова</i>	<i>Ж.Н. Сидорова</i>
(полное наименование должности)	(подпись)	(инициалы, фамилия)

М.П.



КАДАСТРОВЫЙ ПАСПОРТ
здания, сооружения, объекта незавершенного строительства

Лист №	1	Всего листов:	2
--------	---	---------------	---

Сооружения	
(вид объекта недвижимого имущества)	

"17" июня 2014 г. № 55/201/14-227588	
Кадастровый номер:	55:02:070101:827
Номер кадастрового квартала:	55:02:070101
Характер сведений государственного кадастра недвижимости (статус записи об объекте):	—

Описание объекта недвижимого имущества:

1	Местоположение:	Омская область, р-н Большереченский, с/п Новологиновское, с Новологиново, ул Лесная		
2	Основная характеристика:	Протяженность	544	м
		(тип)	(значение)	(единица измерения)
	степень готовности объекта незавершенного строительства (%)	—		
3	Назначение:	сооружения дорожного транспорта		
4	Этажность:	—	—	
		количество этажей	Количество подземных этажей	
5	Материал стен:	—		
6	Год ввода в эксплуатацию (завершения строительства):	1979		
7	Кадастровая стоимость (руб.):	—		
8	Кадастровый номер земельного участка (участков), в пределах которого расположен объект недвижимого имущества:	—		
9	Предыдущие кадастровые (условные) номера объекта недвижимого имущества:	—		
10	Особые отметки:	—		
11	Наименование органа кадастрового учета:	филиал ФГБУ «ФКП Росреестра» по Омской области		

Ведущий инженер		<i>Ж. Н. Сидорова</i>
(полное наименование должности)	(подпись)	(инициалы, фамилия)

М.П.



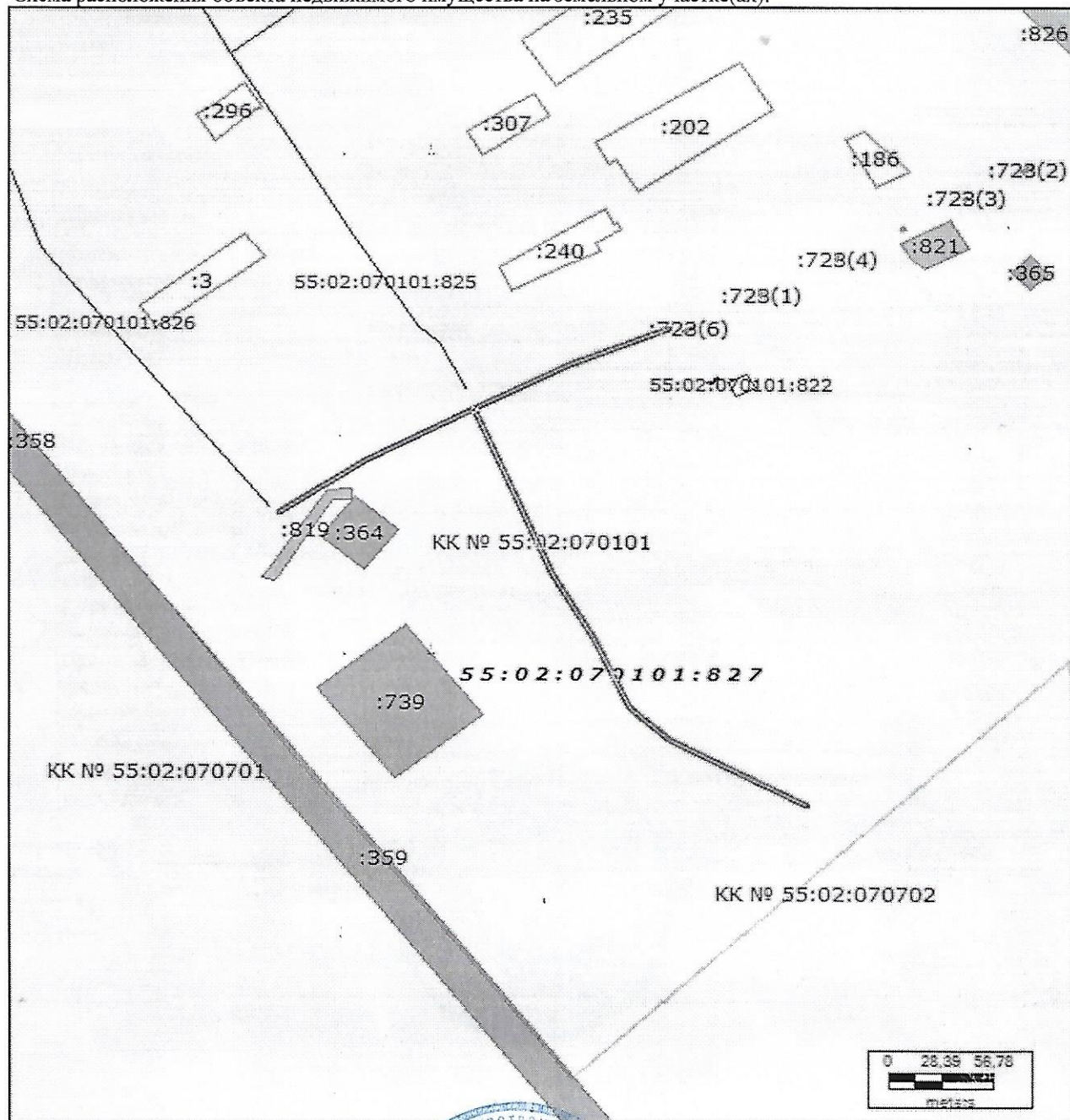
КАДАСТРОВЫЙ ПАСПОРТ
здания, сооружения, объекта незавершенного строительства

Сооружения	
(вид объекта недвижимого имущества)	

Лист №	2	Всего листов:	2
--------	---	---------------	---

"17" июня 2014 г. № 55/201/14-227588	
Кадастровый номер:	55:02:070101:827

Схема расположения объекта недвижимого имущества на земельном участке(ах):



Масштаб 1: 3500

Ведущий инженер (полное наименование должности)	<i>Ж.И. Сидорова</i> (подпись)	<i>Ж.И. Сидорова</i> (инициалы, фамилия)
--	-----------------------------------	---

М.П.



КАДАСТРОВЫЙ ПАСПОРТ
здания, сооружения, объекта незавершенного строительства

Лист №	1	Всего листов:	2
--------	---	---------------	---


Сооружения (вид объекта недвижимого имущества)

"19" июня 2014 г. № 55/201/14-230687	
Кадастровый номер:	55:02:070101:828
Номер кадастрового квартала:	55:02:070101
Характер сведений государственного кадастра недвижимости (статус записи об объекте):	—

Описание объекта недвижимого имущества:

1	Местоположение:	Омская область, р-н Большереченский, с/п Новологиновское, с Новологиново, ул Береговая		
2	Основная характеристика:	Протяженность	1690	м
		(тип)	(значение)	(единица измерения)
	степень готовности объекта незавершенного строительства (%)	—		
3	Назначение:	сооружения дорожного транспорта		
4	Этажность:	—	—	
		количество этажей	количество подземных этажей	
5	Материал стен:	—		
6	Год ввода в эксплуатацию (завершения строительства):	1979		
7	Кадастровая стоимость (руб.):	—		
8	Кадастровый номер земельного участка (участков), в пределах которого расположен объект недвижимого имущества:	—		
9	Предыдущие кадастровые (условные) номера объекта недвижимого имущества:	—		
10	Особые отметки:	—		
11	Наименование органа кадастрового учета:	филиал ФГБУ «ФКП Росреестра» по Омской области		

Ведущий инженер	<i>Ж. Н. Сидорова</i>	<i>Ж. Н. Сидорова</i>
(полное наименование должности)	М.П.	(подпись)
		Ж. Н. Сидорова (инициалы, фамилия)



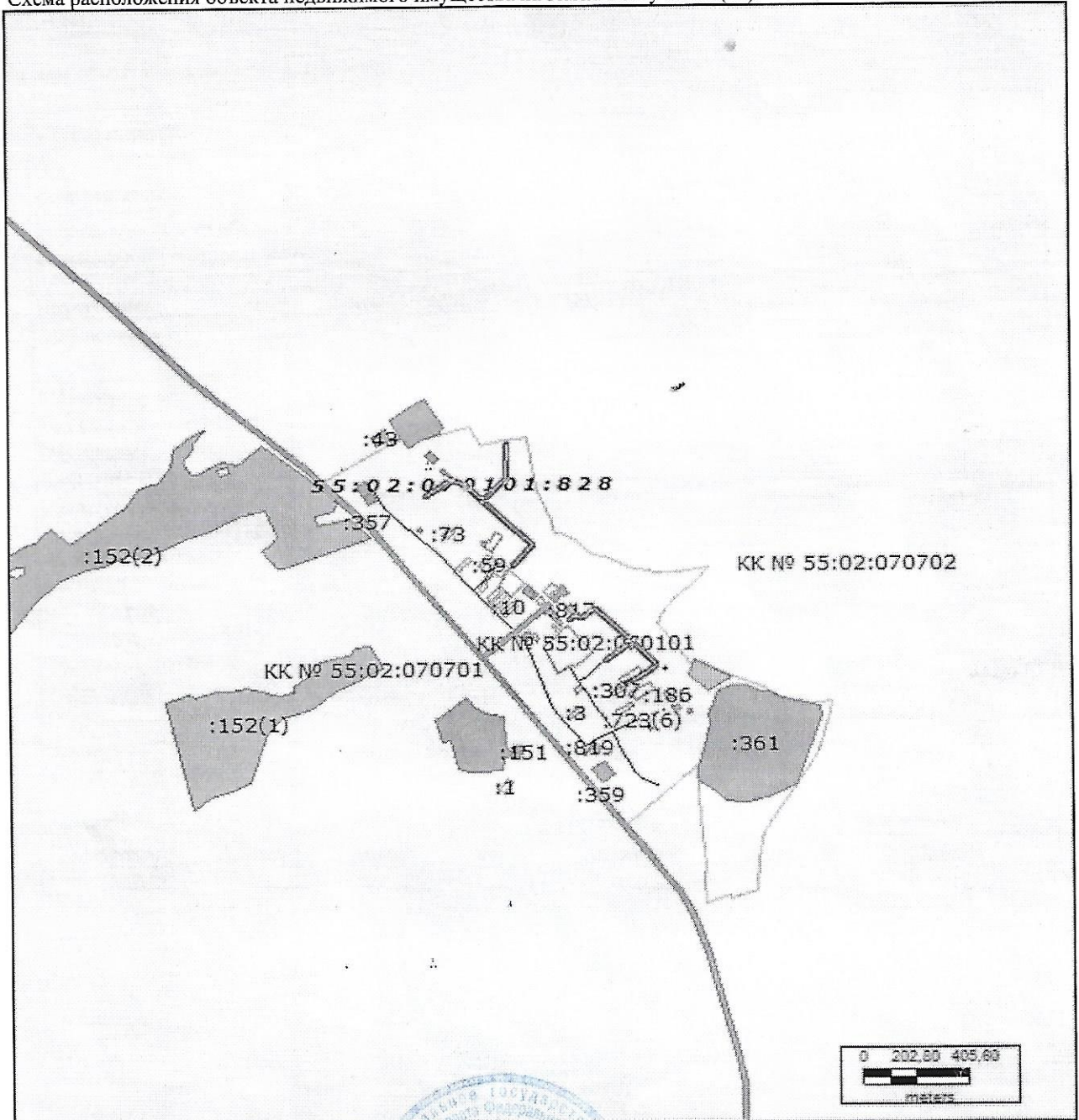
КАДАСТРОВЫЙ ПАСПОРТ
здания, сооружения, объекта незавершенного строительства

Сооружения	
(вид объекта недвижимого имущества)	

Лист №	2	Всего листов:	2
--------	---	---------------	---

"19" июня 2014 г. № 55/201/14-230687	
Кадастровый номер:	55:02:070101:828

Схема расположения объекта недвижимого имущества на земельном участке(ах):



Масштаб 1: 25000

Ведущий инженер	<i>А. Зор</i>	<i>Ж.Н. Сидорова</i>
(полное наименование должности)	(подпись)	(инициалы, фамилия)

М.П.



КАДАСТРОВЫЙ ПАСПОРТ
здания, сооружения, объекта незавершенного строительства

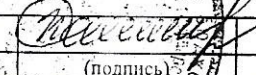
Лист №	1	Всего листов:	2
--------	---	---------------	---

Сооружения (вид объекта недвижимого имущества)
--

"21" июля 2014 г. № 55/201/14-278281	
Кадастровый номер:	55:02:000000:8286
Номер кадастрового квартала:	55:02:000000
Характер сведений государственного кадастра недвижимости (статус записи об объекте):	—

Описание объекта недвижимого имущества:

1	Местоположение:	Омская область, р-н Большереченский, с/п Новологиновское, с Новологиново, ул Советская		
2	Основная характеристика:	Протяженность	1835	м
		(тип)	(значение)	(единица измерения)
	степень готовности объекта незавершенного строительства (%)	—		
3	Назначение:	сооружения дорожного транспорта		
4	Этажность:	—	—	
		количество этажей	количество подземных этажей	
5	Материал стен:	—		
6	Год ввода в эксплуатацию (завершения строительства):	1980		
7	Кадастровая стоимость (руб.):	—		
8	Кадастровый номер земельного участка (участков), в пределах которого расположен объект недвижимого имущества:	55:02:070101:723		
9	Предыдущие кадастровые (условные) номера объекта недвижимого имущества:	—		
10	Особые отметки:	Наименование: автомобильная дорога		
11	Наименование органа кадастрового учета:	филиал ФГБУ «ФКП Росреестра» по Омской области		

Ведущий инженер (полное наименование должности)	 (подпись)	Ж. Н. Сидорова (инициалы, фамилия)
--	---	---------------------------------------



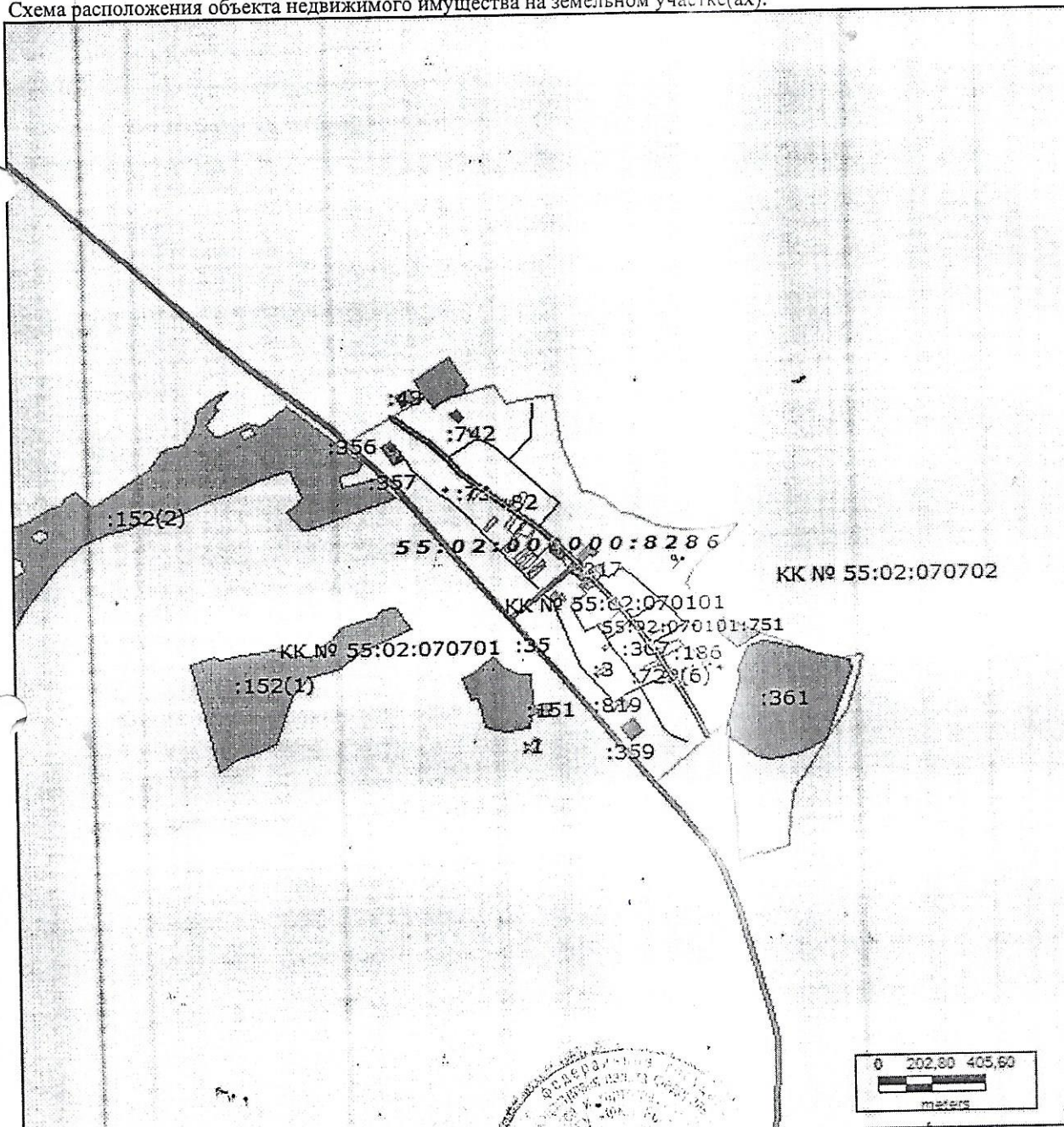
КАДАСТРОВЫЙ ПАСПОРТ
здания, сооружения, объекта незавершенного строительства

Сооружения	
(вид объекта недвижимого имущества)	

Лист №	2	Всего листов:	2
--------	---	---------------	---

"21" июля 2014 г. № 55/201/14-278281	
Кадастровый номер:	55:02:000000:8286

Схема расположения объекта недвижимого имущества на земельном участке(ах):



Масштаб 1: 25000

Ведущий инженер	<i>Ж. Н. Сидорова</i>	Ж. Н. Сидорова
(полное наименование должности)	(подпись)	(инициалы, фамилия)

М.П.